

# VÝŠKOVÝ SYSTÉM Bpv      SOUŘADNICOVÝ SYSTÉM S-JTSK

Číslo změny:	Obsah změny:	Datum změny:
01	-	-
02	-	-
03	-	-

Objednatel:



SZDC, s.o.  
Dlážděná 1003/7, 110 00 Praha 1  
tel.: +420 222 335 777  
e-mail: szdc@szdc.cz

Generální projektant:



SUDOP PRAHA a.s.  
Olšanská 1a, 130 80 Praha 3  
tel.: +420 267 094 111  
fax: +420 224 230 316  
e-mail: praha@sudop.cz

Hlavní inženýr projektu:

ING. MARTIN RAIBR

Garant profese:

ZDENĚK PACHOLÍK

Středisko:

ELEKTROTECHNIKY, TRAKCE, SDĚLOVACÍ A ZABEZPEČOVACÍ TECHNIKY

Vedoucí střediska:

ING. MARTIN RAIBR

Odpovědný projektant SO, IO, PS:

ING. MARTIN RAIBR

Vypracoval:

ŠTĚPÁNKA ŠÍCHOVÁ

Kontroloval:

ING. MARTIN RAIBR

Název akce:

**Úpravy zabezpečovacího zařízení pro ETCS včetně DOZ v úseku Roudnice nad Labem - st. hr. SRN**

Číslo smlouvy:

15 070 208

Projektový stupeň:

PD

Část:

SITUACE STAVBY  
KOORDINAČNÍ SITUACE STAVBY, 1. ČÁST

Datum:

30.06.2016

Číslo části:

C.2.3

Název přílohy:

**PŘECHODY PŘES MOSTY A PROPUSTKY  
DĚČÍN - PROSTŘEDNÍ ŽLEB KM 2,000 - 2,849**

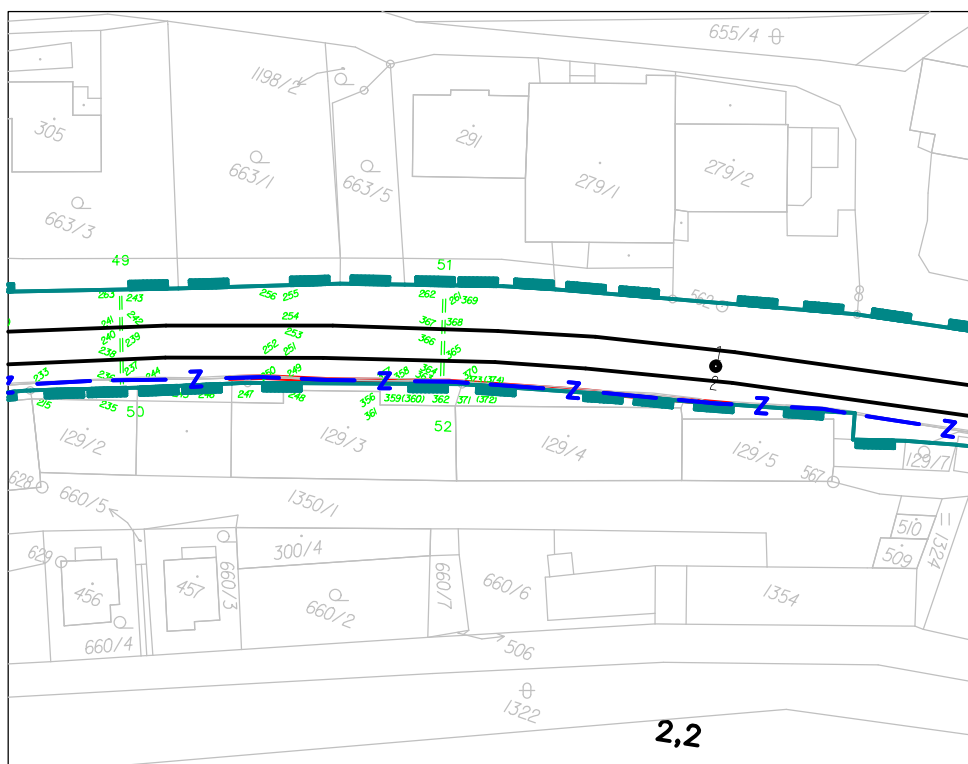
Měřítko:

Počet formátů:


A4

Číslo přílohy:

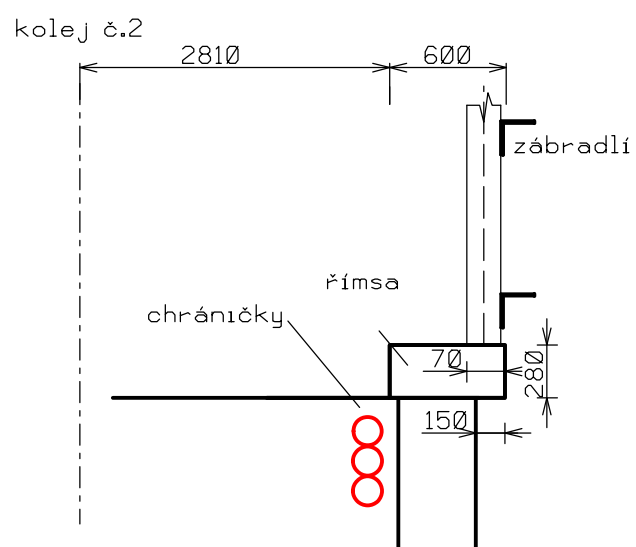
**0105**



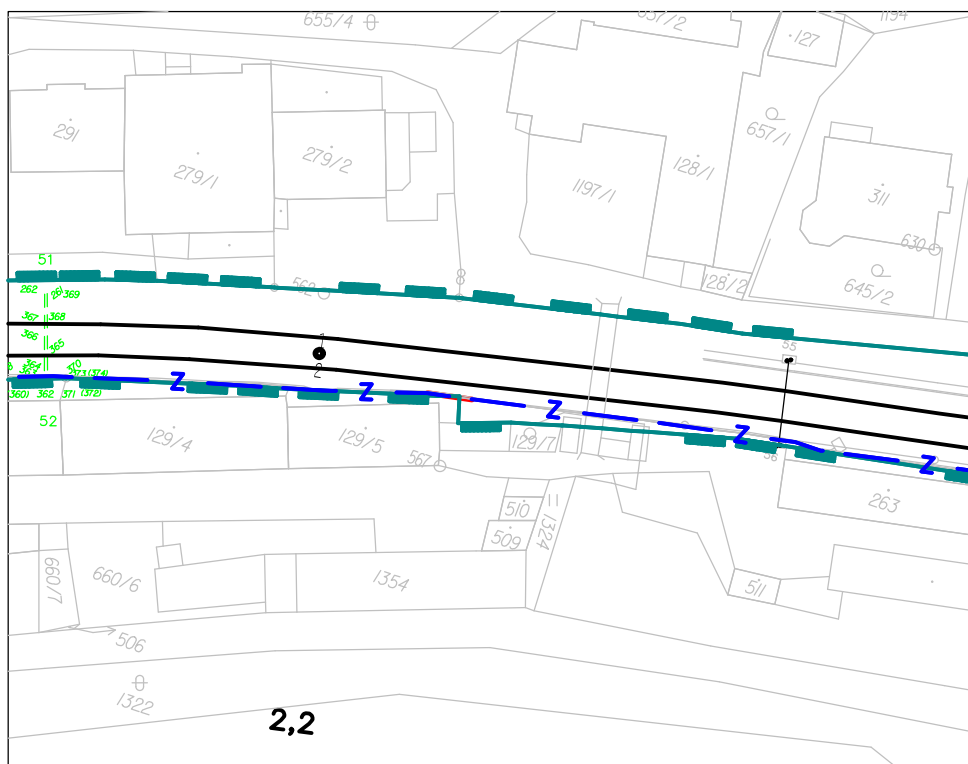
opěrní zeď km 2,128 - 2,214




obrázek č.144



— Navrhovaná kabelová trasa mezi  
římsou a kolejištěm

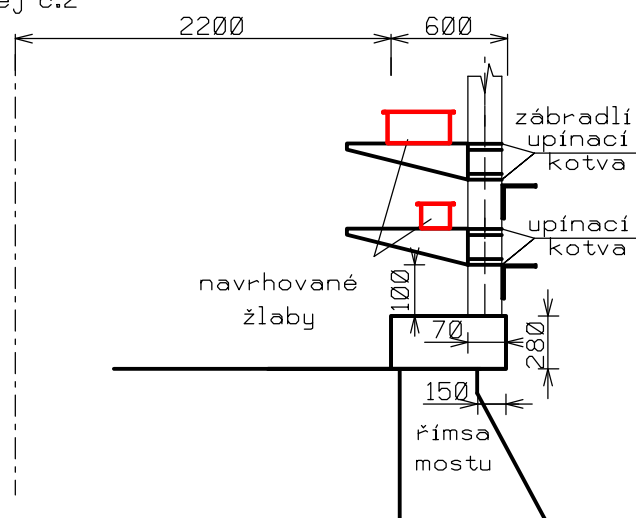


opěrná zeď km 2,214

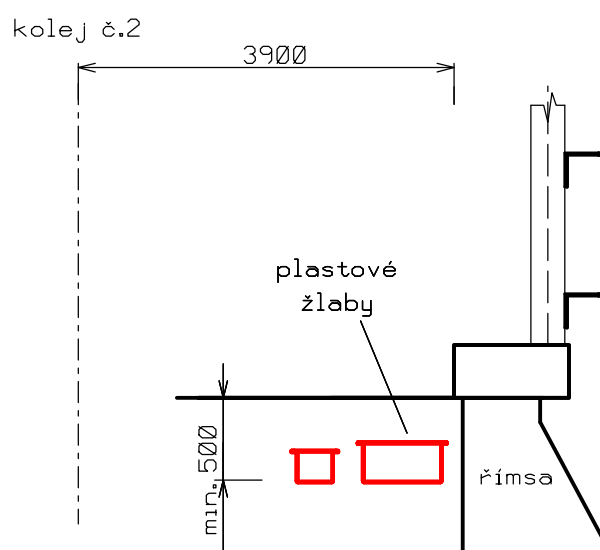

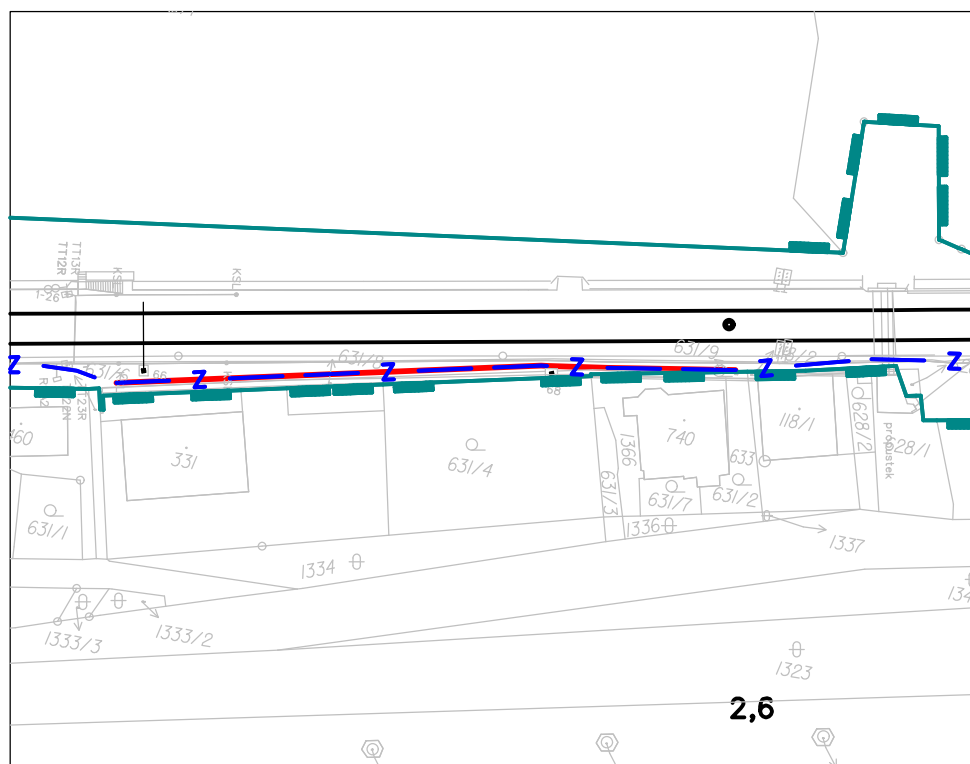


obrázek č.145

kolej č.2




— Navrhovaná kabelová trasa podél zábradlí




— Navrhovaná kabelová trasa mezi  
římsou a kolejistěm

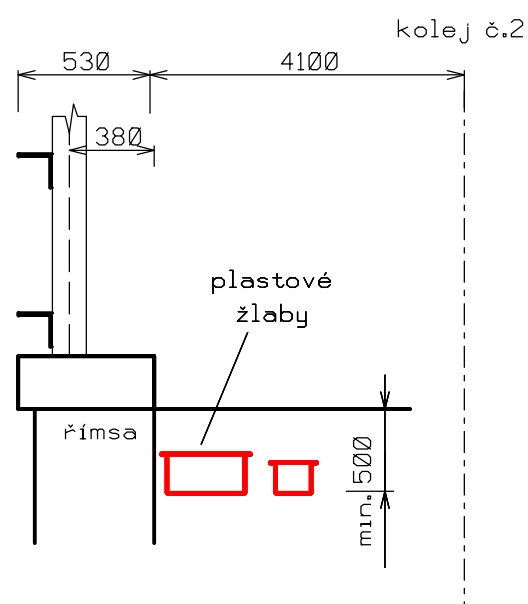




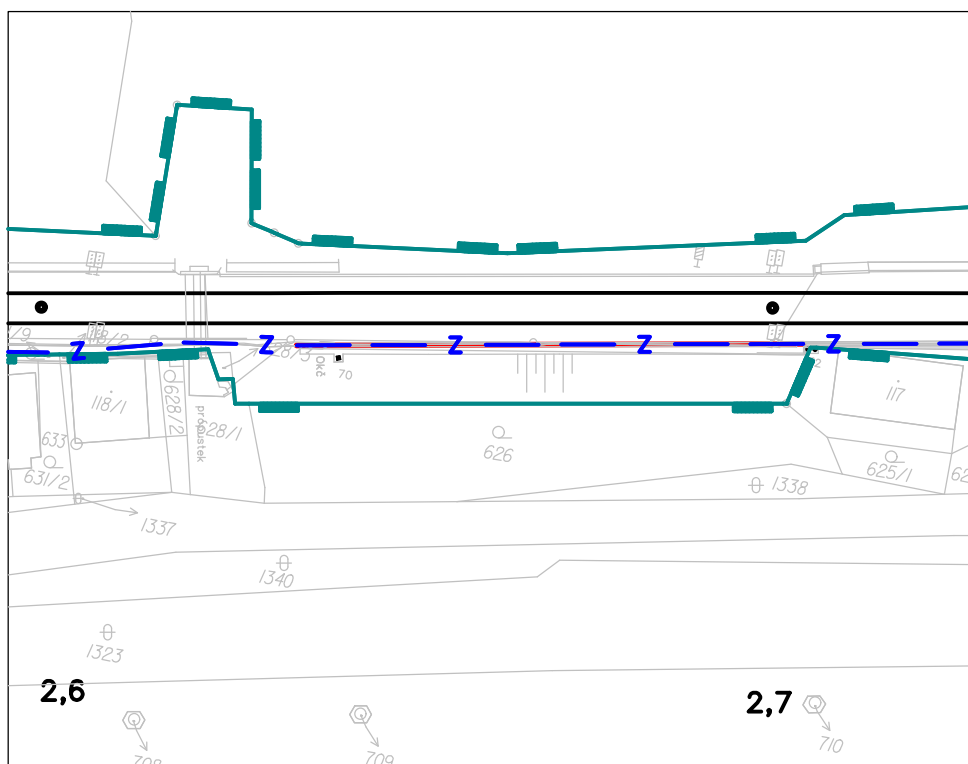
propustek km 2,623




obrázek č.147



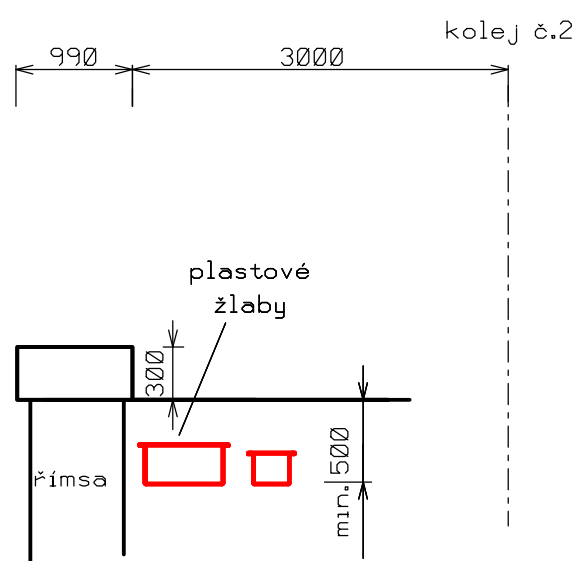
— Navrhovaná kabelová trasa mezi  
římou propustku a kolejištěm



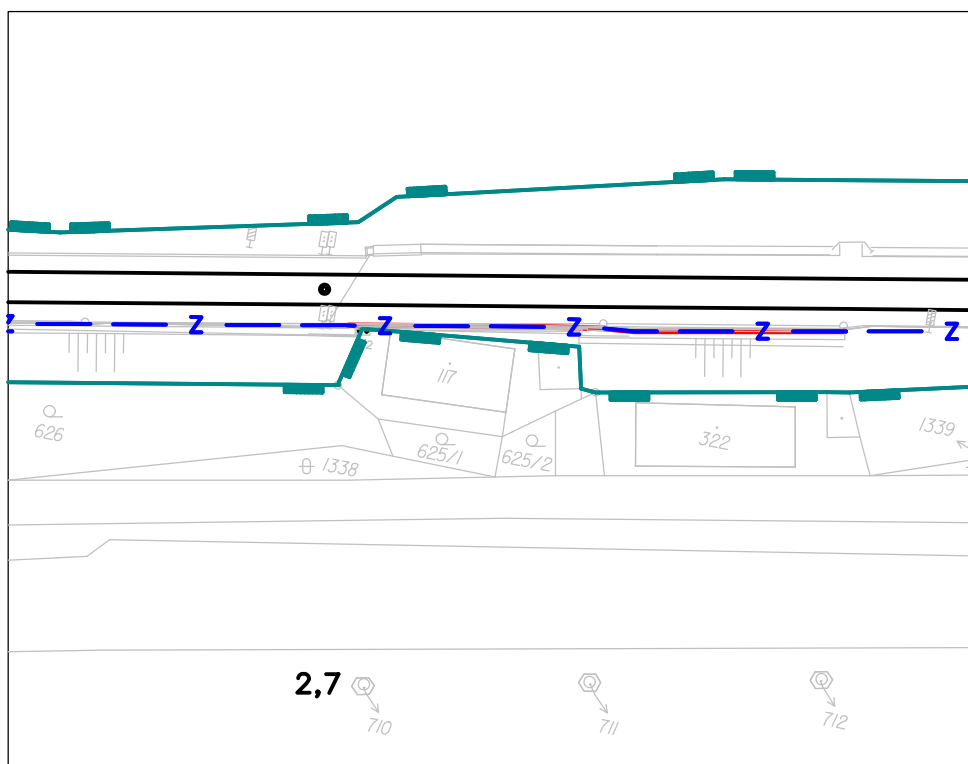
opěrná zeď km 2,634 - 2,695




obrázek č.148



— Navrhovaná kabelová trasa mezi  
římsou a kolejištěm

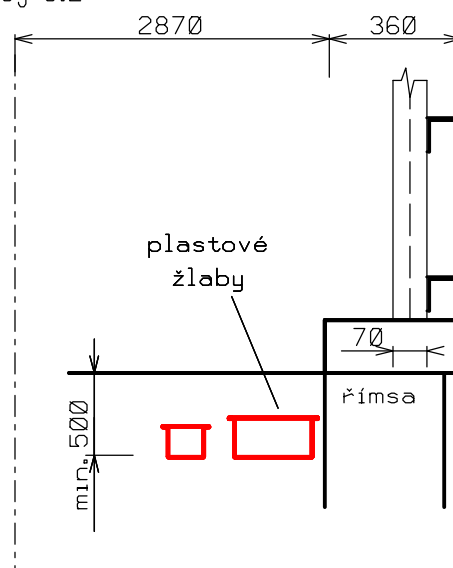


opěrná zeď km 2,695- 2,768

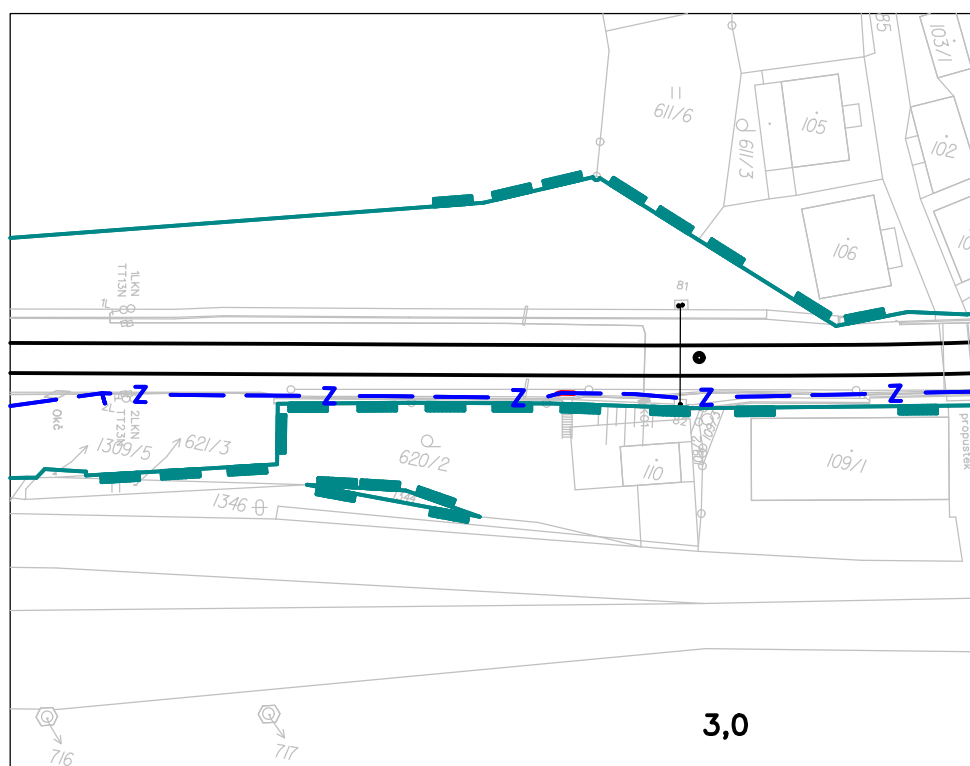


obrázek č.149


kolej č.2



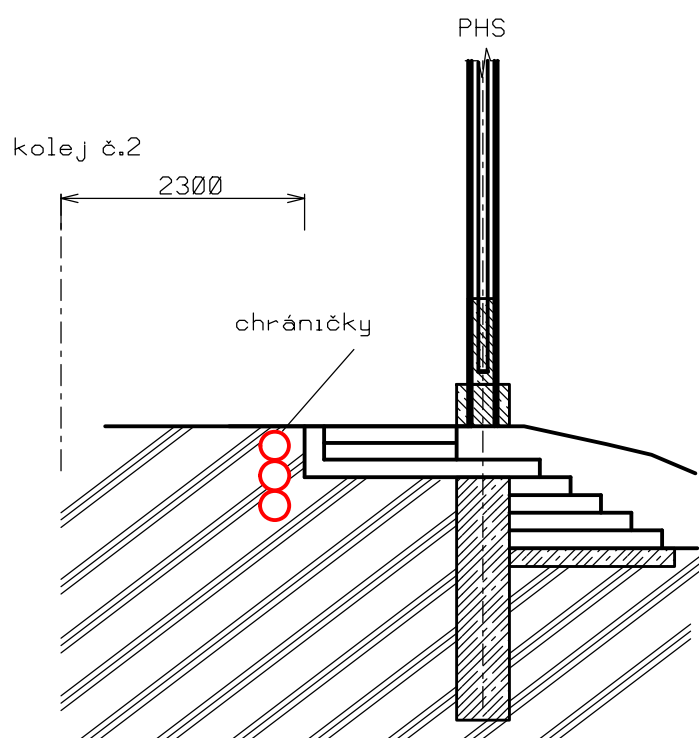
— Navrhovaná kabelová trasa mezi římsou a kolejištěm



PHS km 2,958

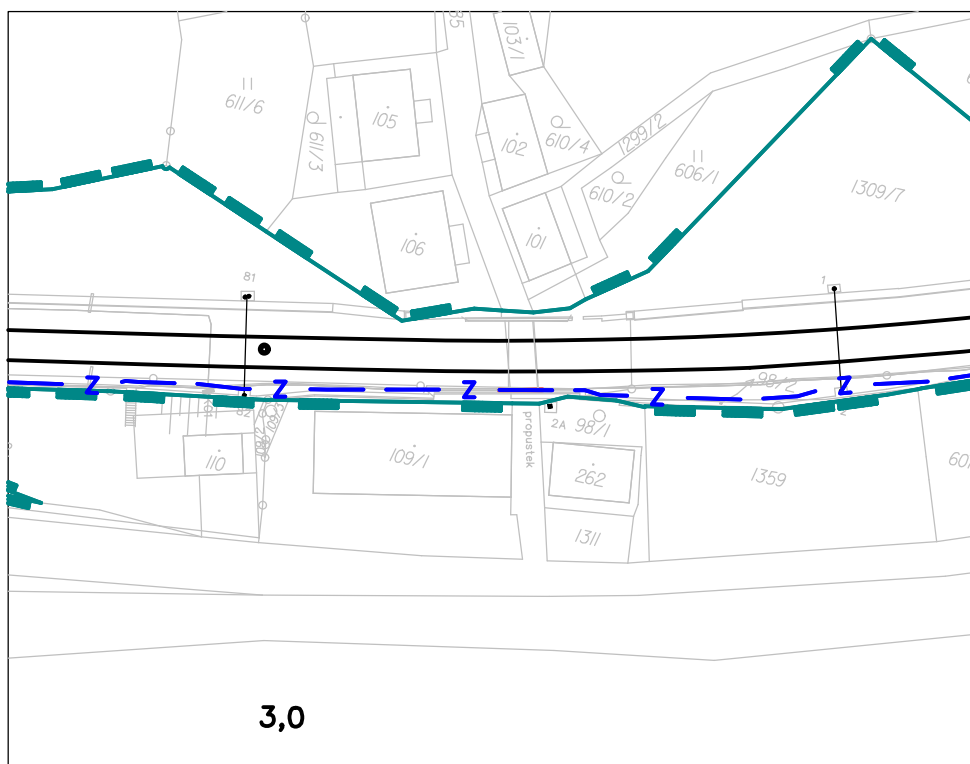


obrázek č.150




— Navrhovaná kabelová trasa podél schodů. Po odhalení schodů bude rozhodnuto, zda budou chráničky vedeny podél otvoru či pod otvorem.

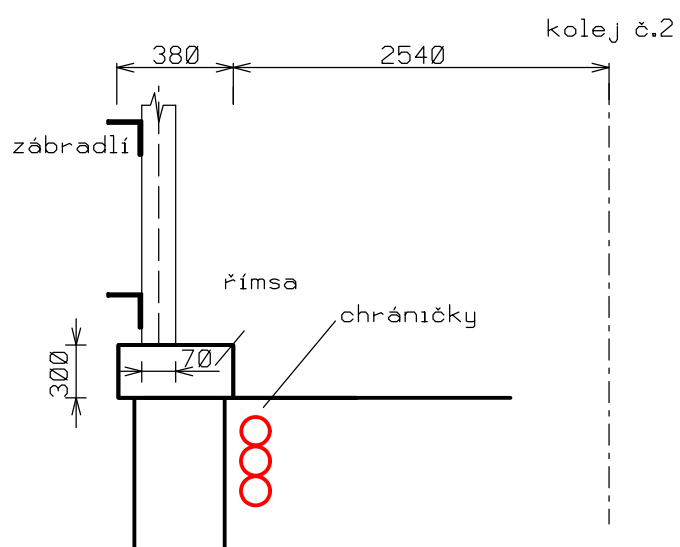




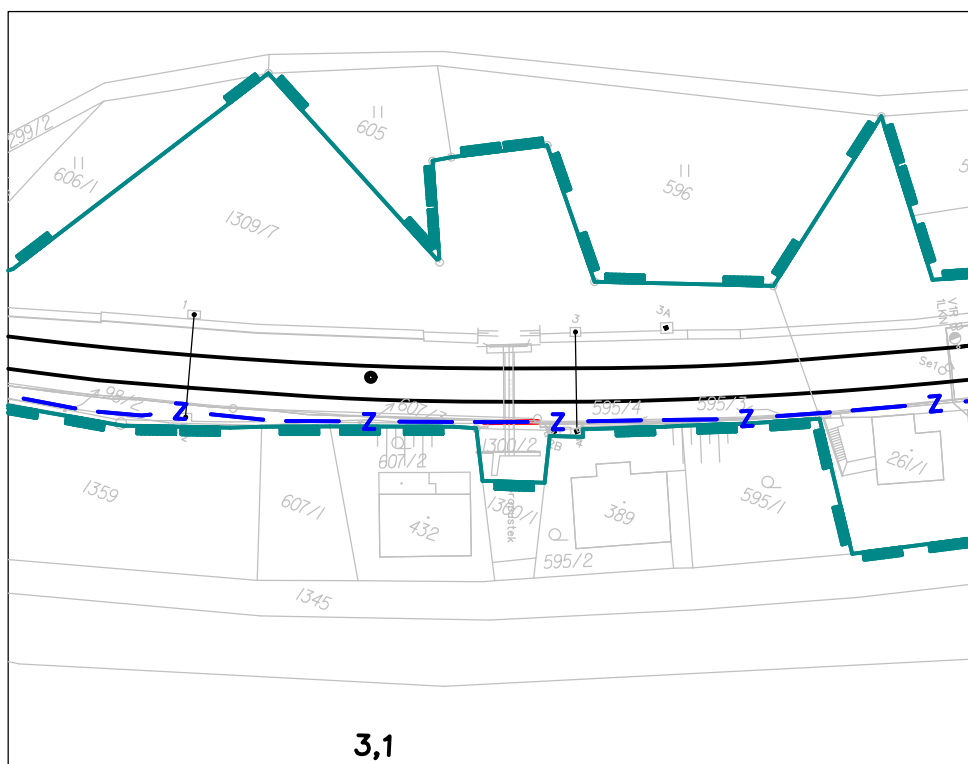
most km 3,034




obrázek č.151



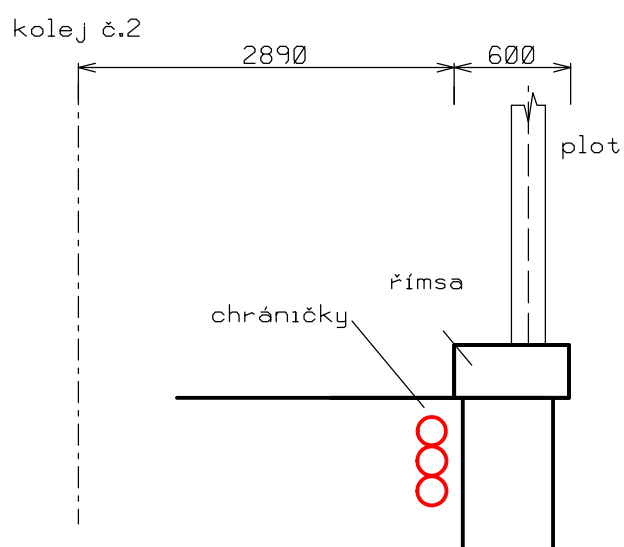
— Navrhovaná kabelová trasa mezi  
římsou mostu a kolejištěm



propustek km 3,116

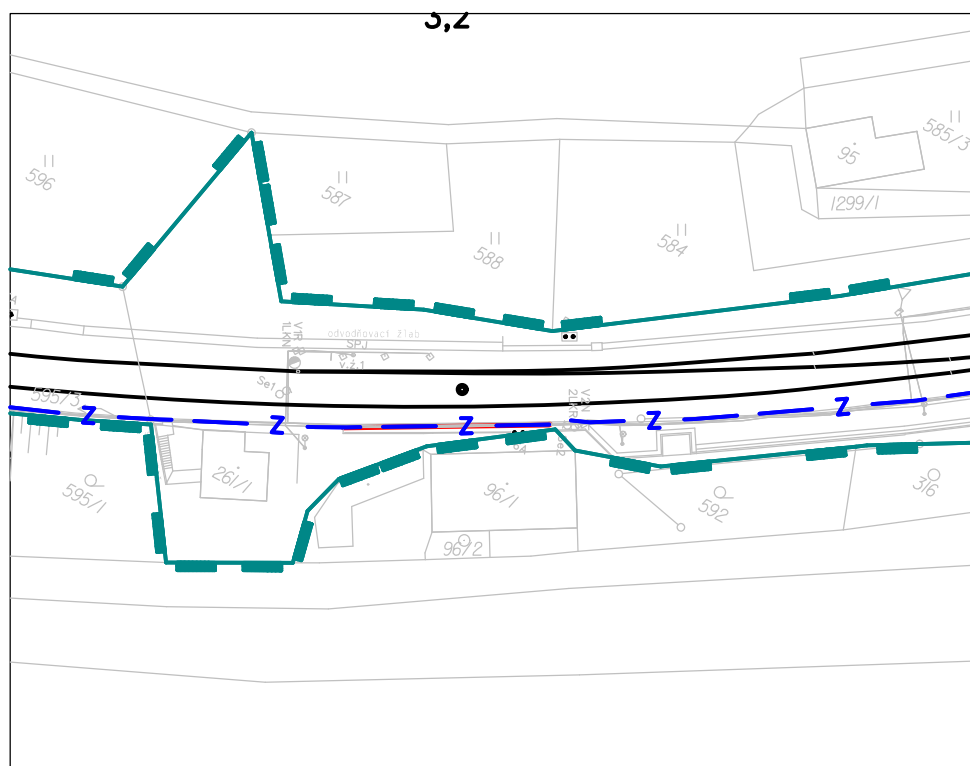


obrázek č.152




— Navrhovaná kabelová trasa mezi římsou propustku a kolejištěm



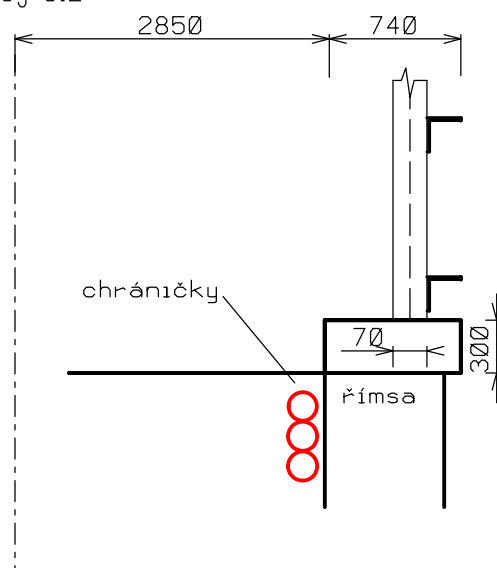


opěrná zeď km 3,184 - 3,217



obrázek č.153

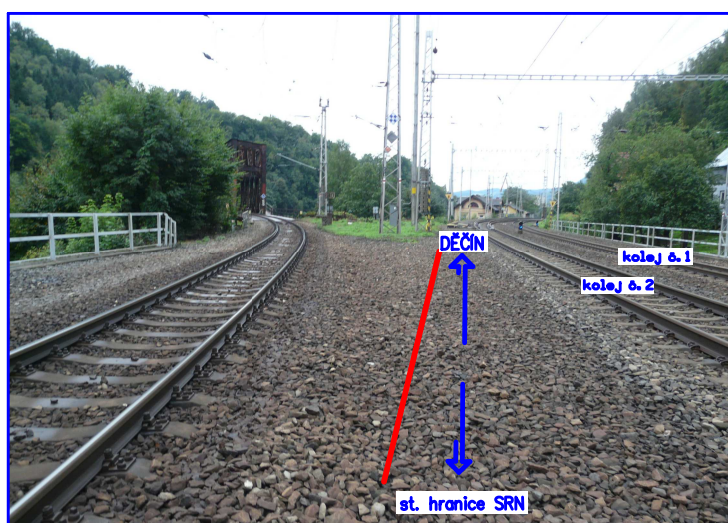
kolej č.2



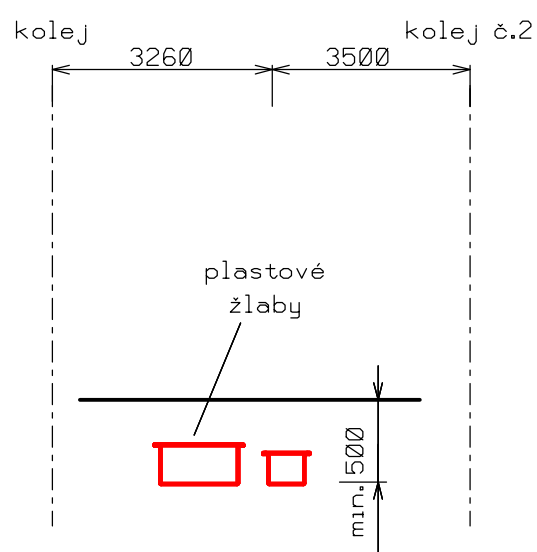
— Navrhovaná kabelová trasa mezi řimsou a kolejištěm



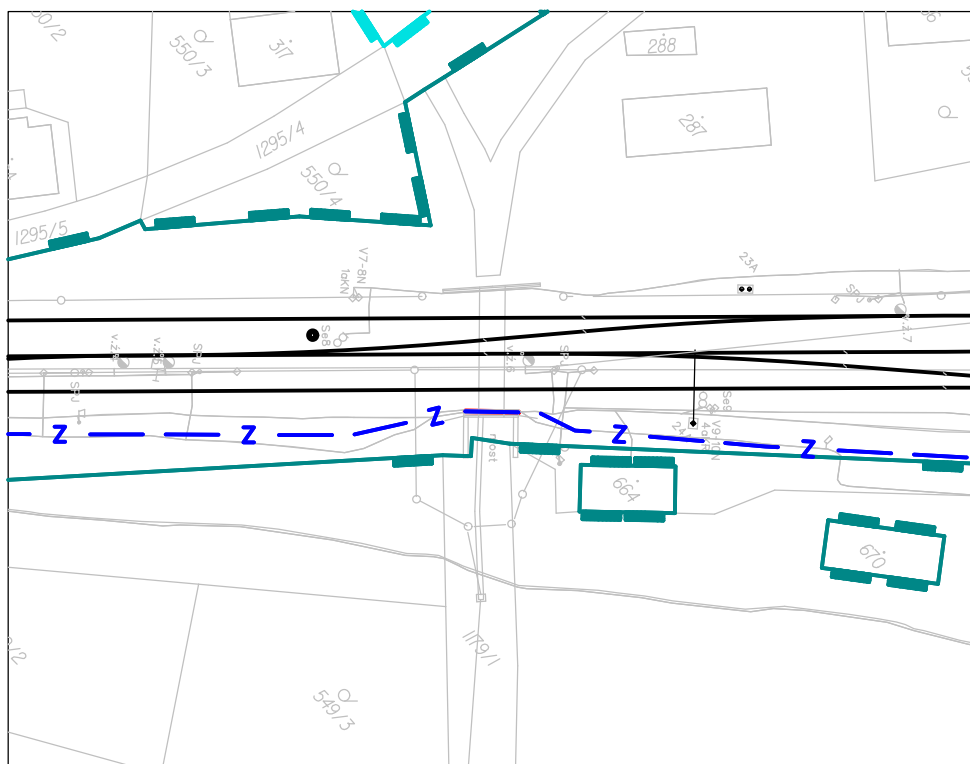
most km 3,364



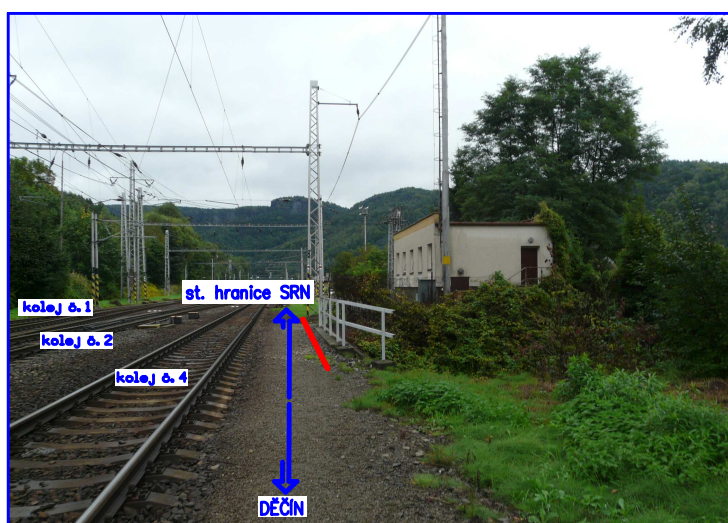
obrázek č.154



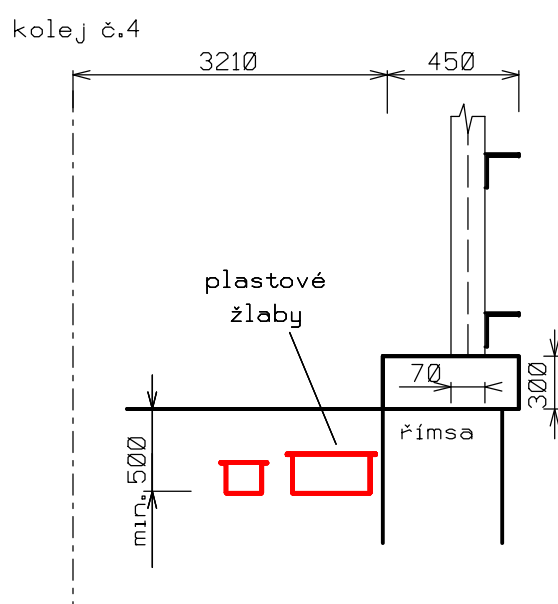
— Navrhovaná kabelová trasa vedena mezi kolejemi



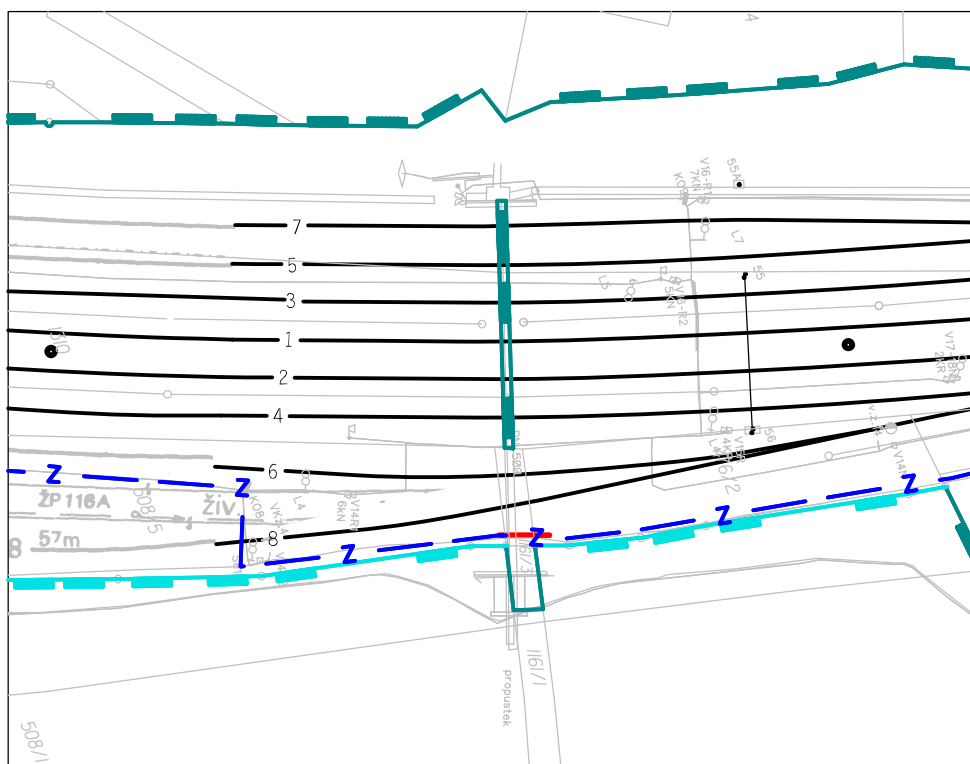
most km 3,523



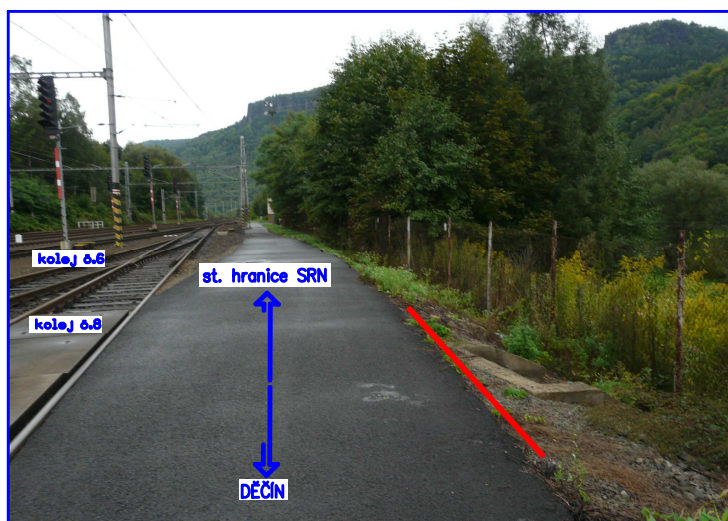
obrázek č.155



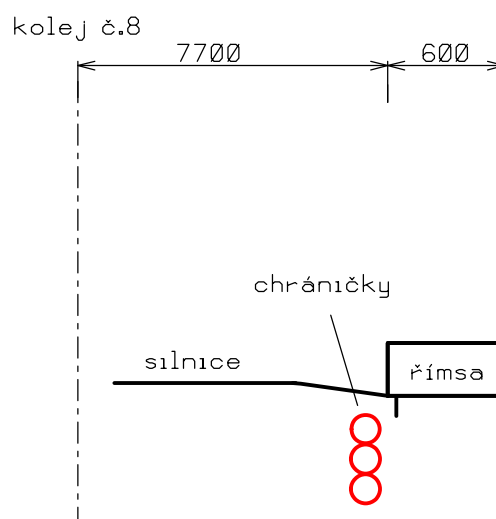
— Navrhovaná kabelová trasa mezi  
římsou mostu a kolejíštěm



propustek km 4,355

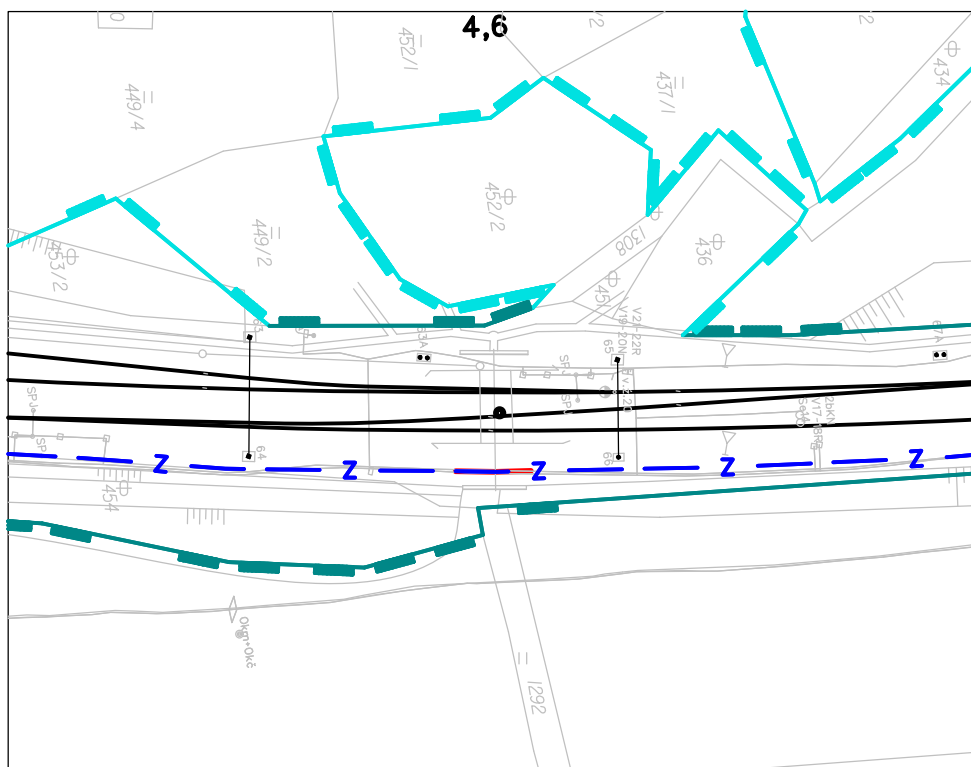


obrázek č.156

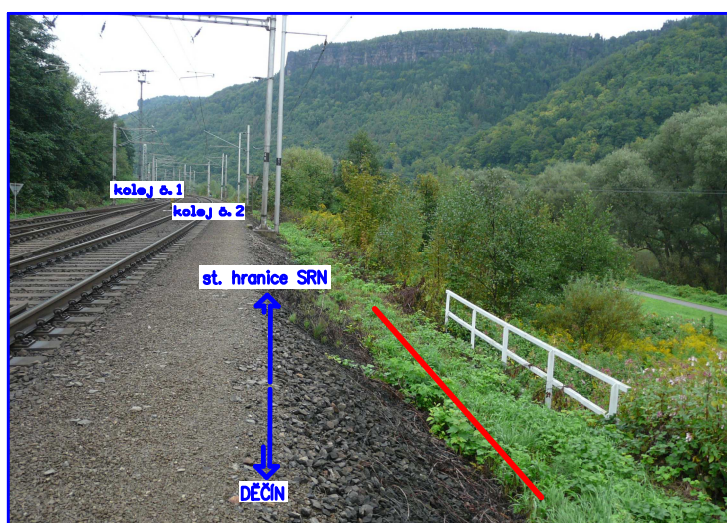


— Navrhovaná kabelová trasa mezi římsou propustku a kolejištěm

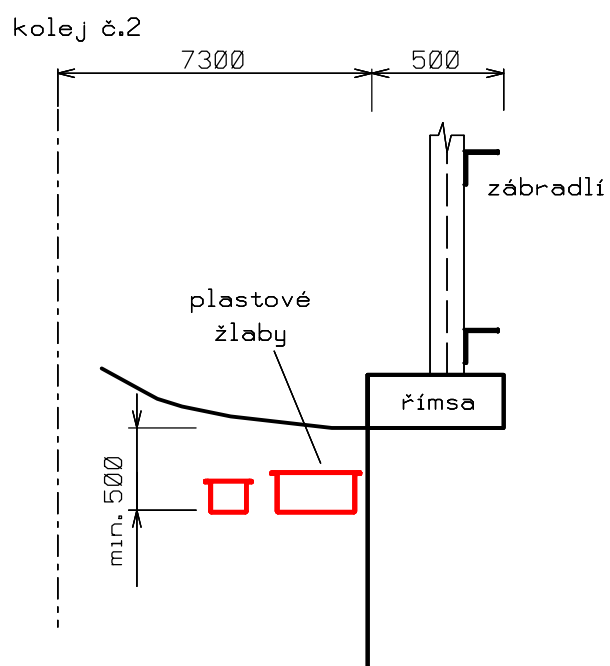




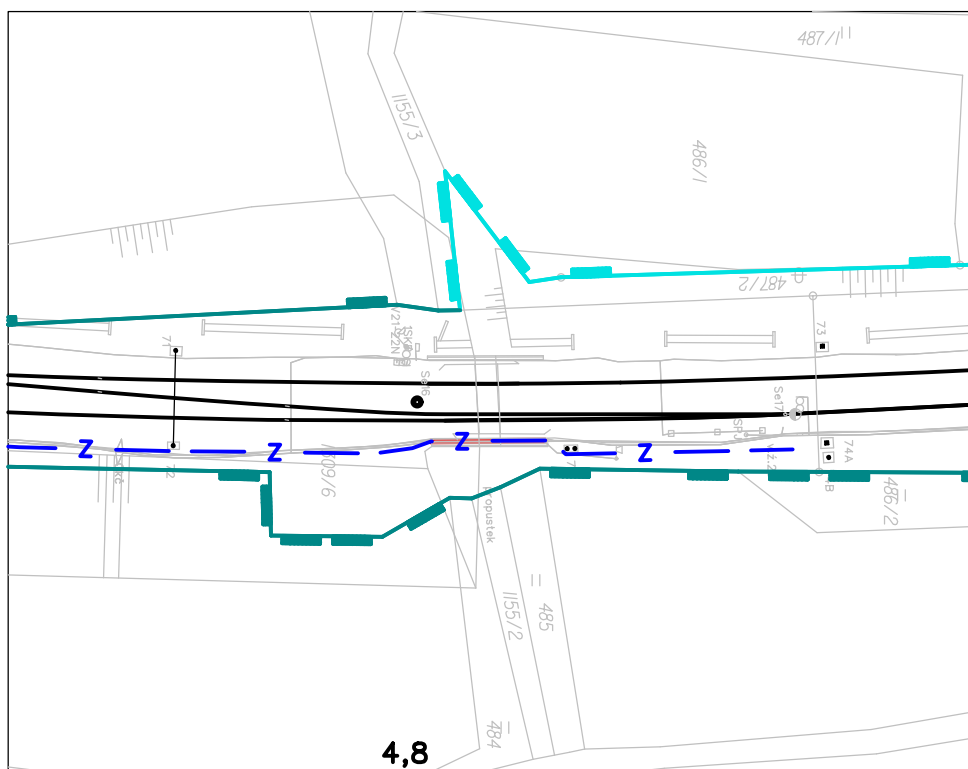
propustek km 4,600



obrázek č.157




— Navrhovaná kabelová trasa mezi  
římsou propustku a kolejištěm

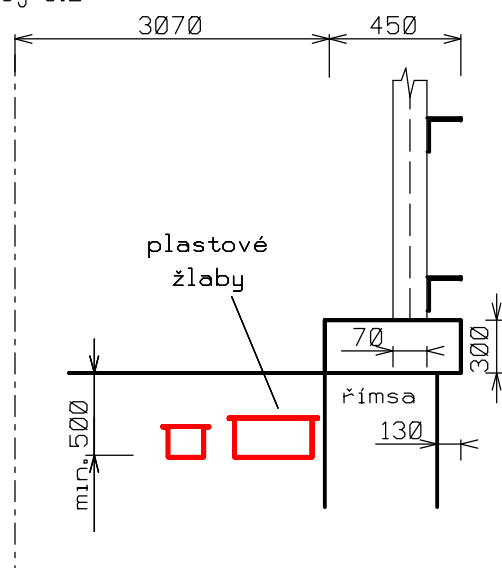


4,8

most km 4,809



kolej č.2



obrázek č.158

— Navrhovaná kabelová trasa mezi římsou mostu a kolejíštěm



# VÝŠKOVÝ SYSTÉM Bpv      SOUŘADNICOVÝ SYSTÉM S-JTSK

Číslo změny:	Obsah změny:	Datum změny:
01	-	-
02	-	-
03	-	-

Objednatel:



SŽDC, s.o.  
Dlážděná 1003/7, 110 00 Praha 1  
tel.: +420 222 335 777  
e-mail: szdc@szdc.cz

Generální projektant:



SUDOP PRAHA a.s.  
Olšanská 1a, 130 80 Praha 3  
tel.: +420 267 094 111  
fax: +420 224 230 316  
e-mail: praha@sudop.cz

Hlavní inženýr projektu:

ING. MARTIN RAIBR

Garant profese:

ZDENĚK PACHOLÍK

Středisko:

ELEKTROTECHNIKY, TRAKCE, SDĚLOVACÍ A ZABEZPEČOVACÍ TECHNIKY

Vedoucí střediska:

ING. MARTIN RAIBR

Odpovědný projektant SO, IO, PS:

ING. MARTIN RAIBR

Vypracoval:

ŠTĚPÁNKA ŠÍCHOVÁ

Kontroloval:

ZDENĚK PACHOLÍK

Název akce:

**ZAJIŠTĚNÍ EMC V ÚSEKU PRAHA - DĚČÍN**

Číslo smlouvy:

12 032 208

Projektový stupeň:

PD

Část:

TECHNOLOGICKÁ ČÁST  
ŽELEZNIČNÍ ZABEZPEČOVACÍ ZAŘÍZENÍ

Datum:

04.06.2013

Číslo části:

C.2.2

Název přílohy:

**PŘECHODY PŘES MOSTY A PROPUSTKY  
DĚČÍN-PROSTŘEDNÍ ŽLEB KM 2,00 - 2,849**

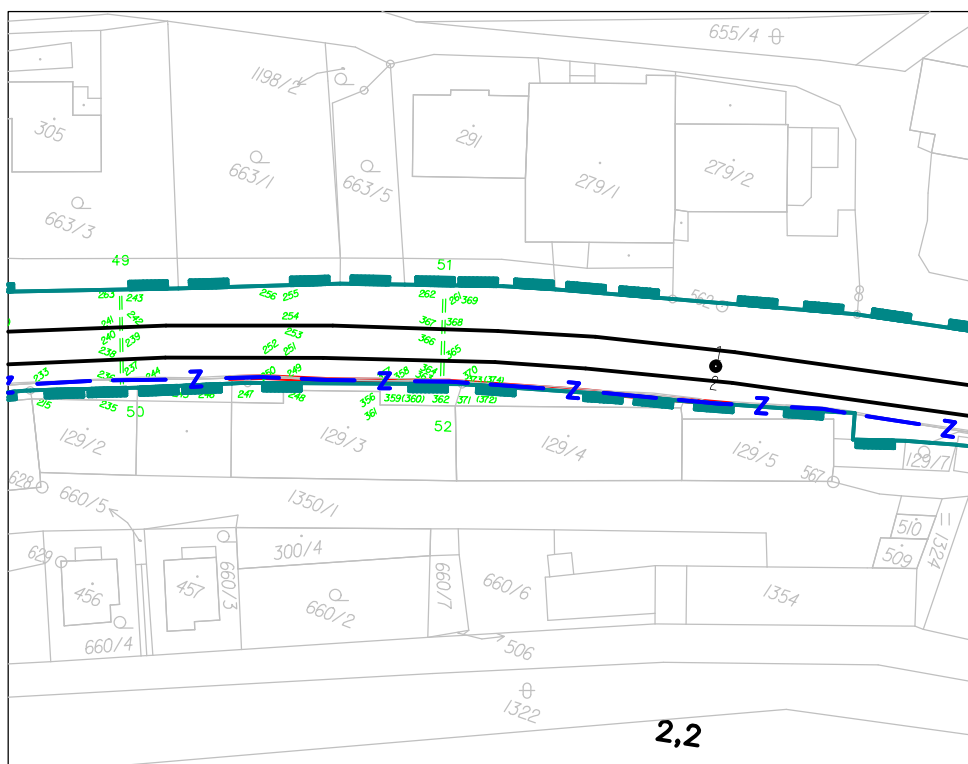
Měřítko:

Počet formátů:


16xA4

Číslo přílohy:

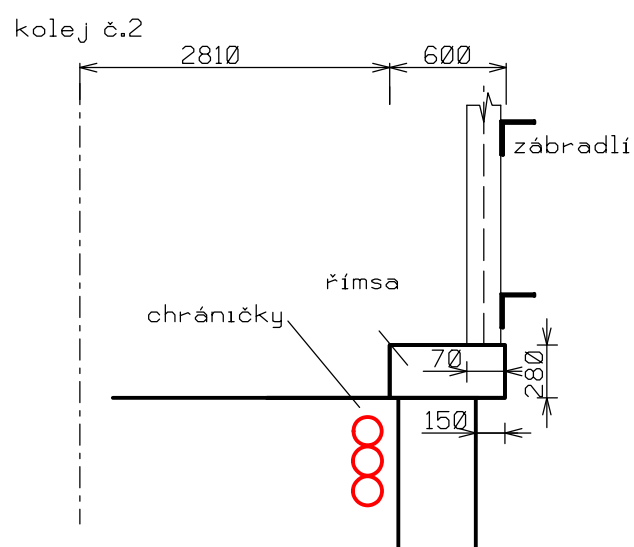
**0190**



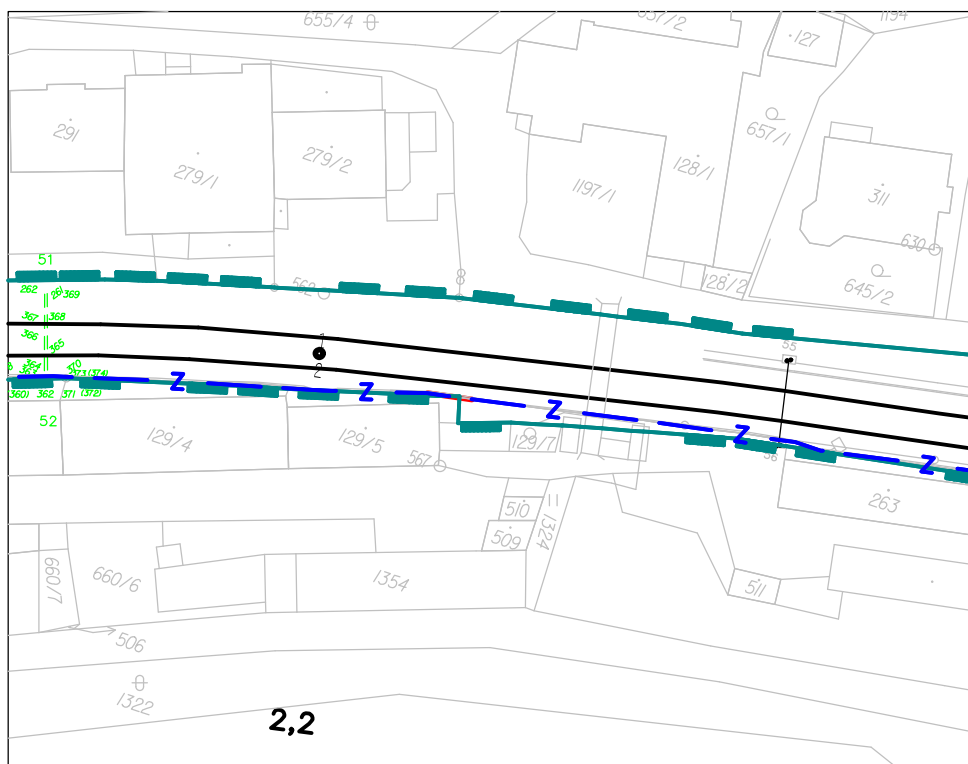
opěrní zeď km 2,128 - 2,214




obrázek č.144



— Navrhovaná kabelová trasa mezi  
římsou a kolejištěm

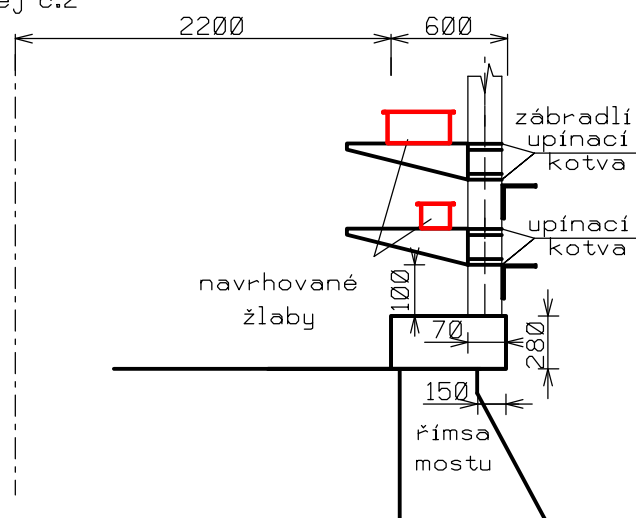


opěrná zeď km 2,214

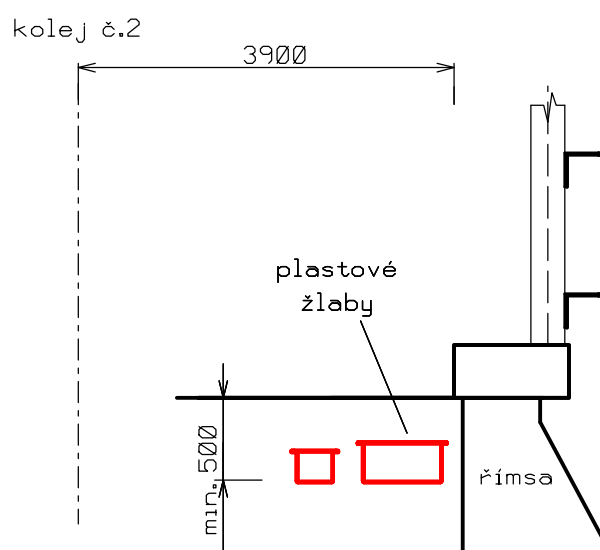

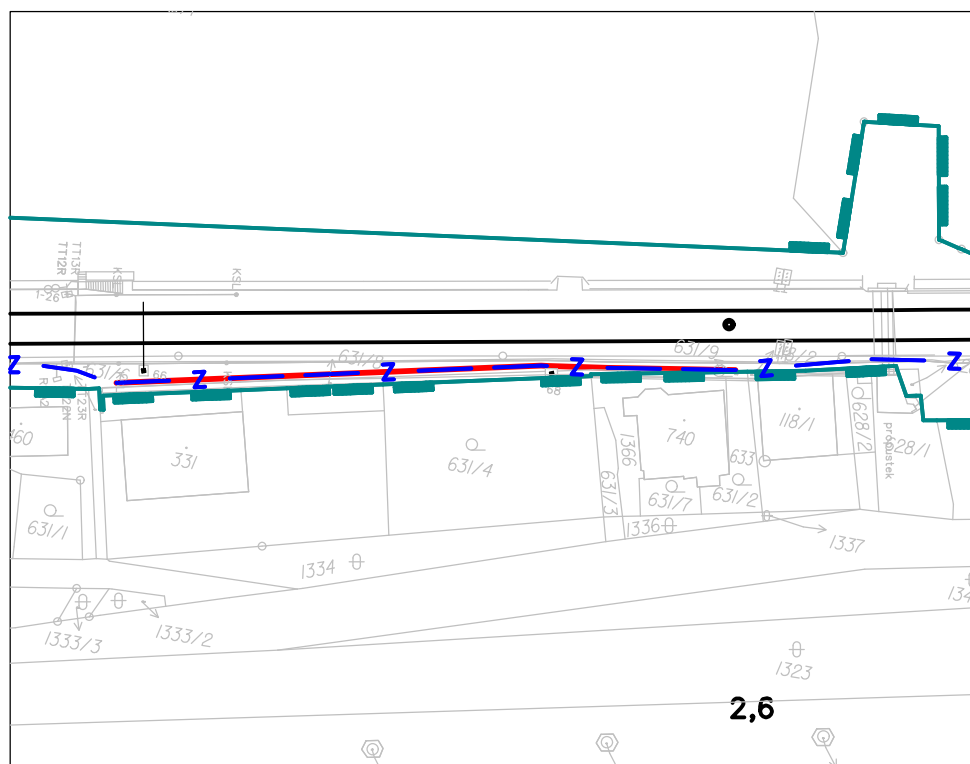


obrázek č.145


kolej č.2




— Navrhovaná kabelová trasa podél zábradlí



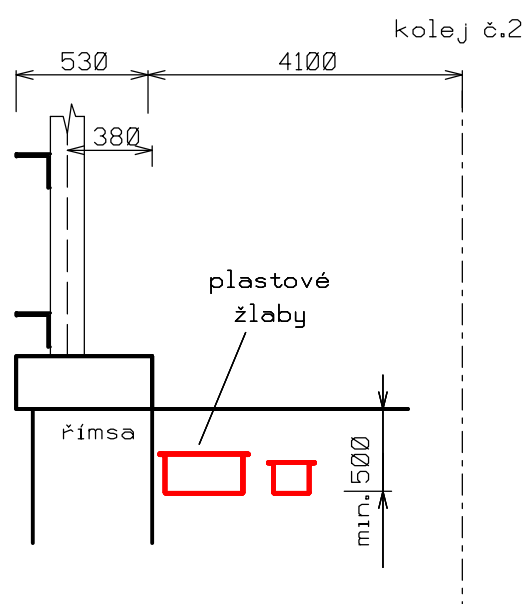
— Navrhovaná kabelová trasa mezi  
římsou a kolejíštěm



propustek km 2,623

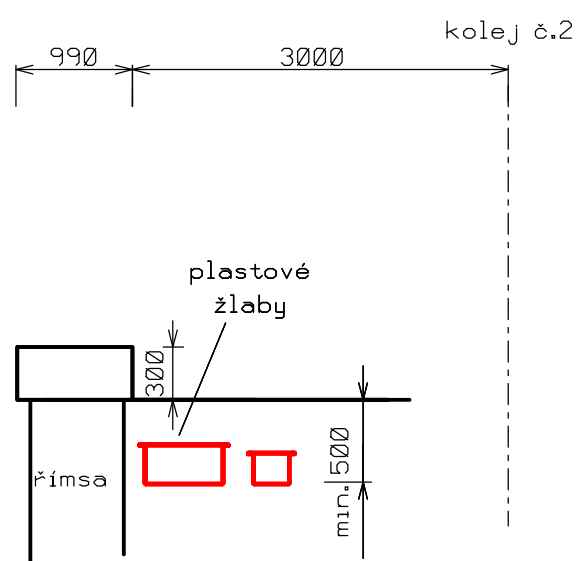




obrázek č.147



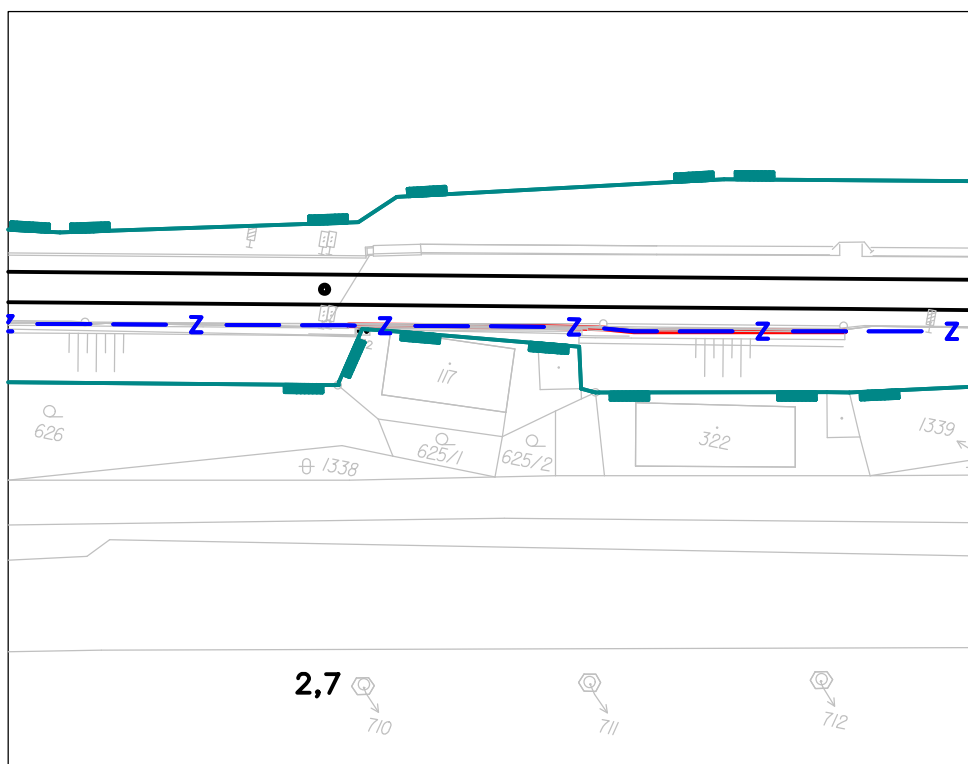
— Navrhovaná kabelová trasa mezi  
římou propustku a kolejištěm






— Navrhovaná kabelová trasa mezi  
římsou a kolejistěm

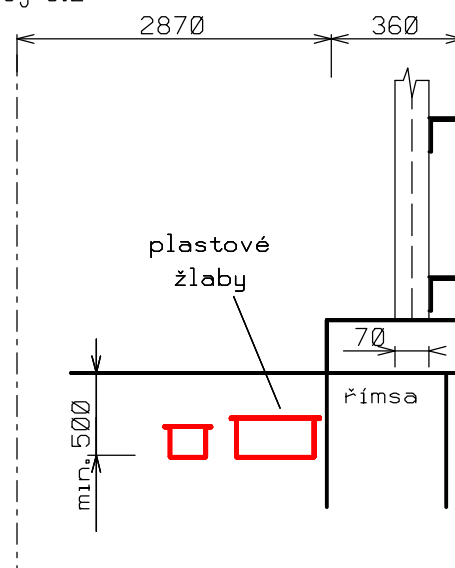




opěrná zeď km 2,695- 2,768

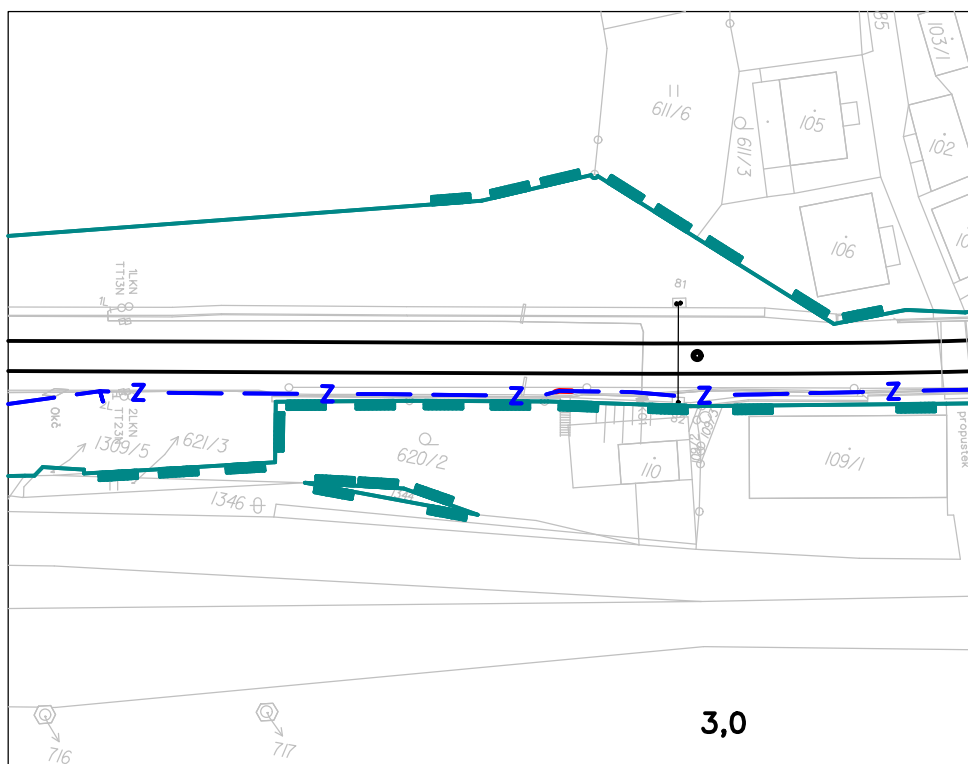


kolej č.2




obrázek č.149

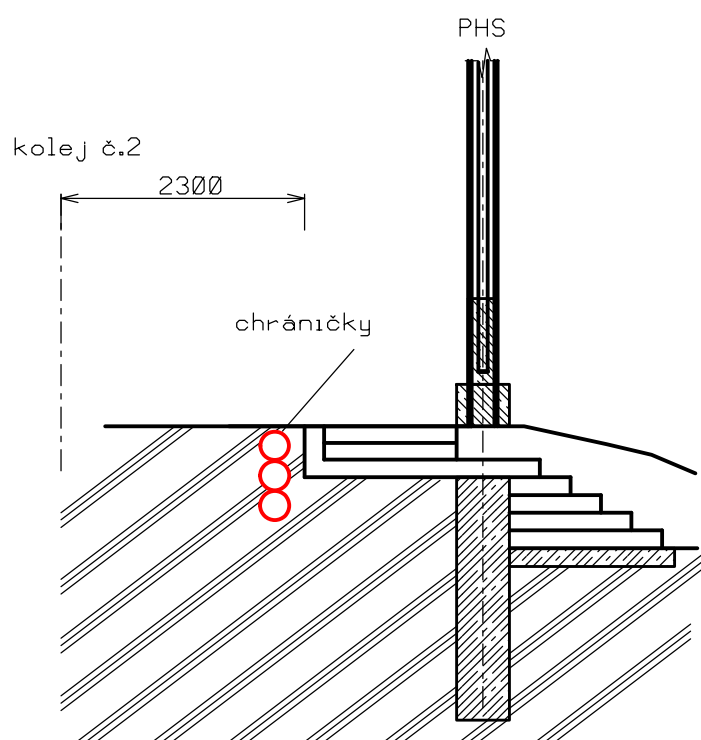
— Navrhovaná kabelová trasa mezi  
římsou a kolejištěm



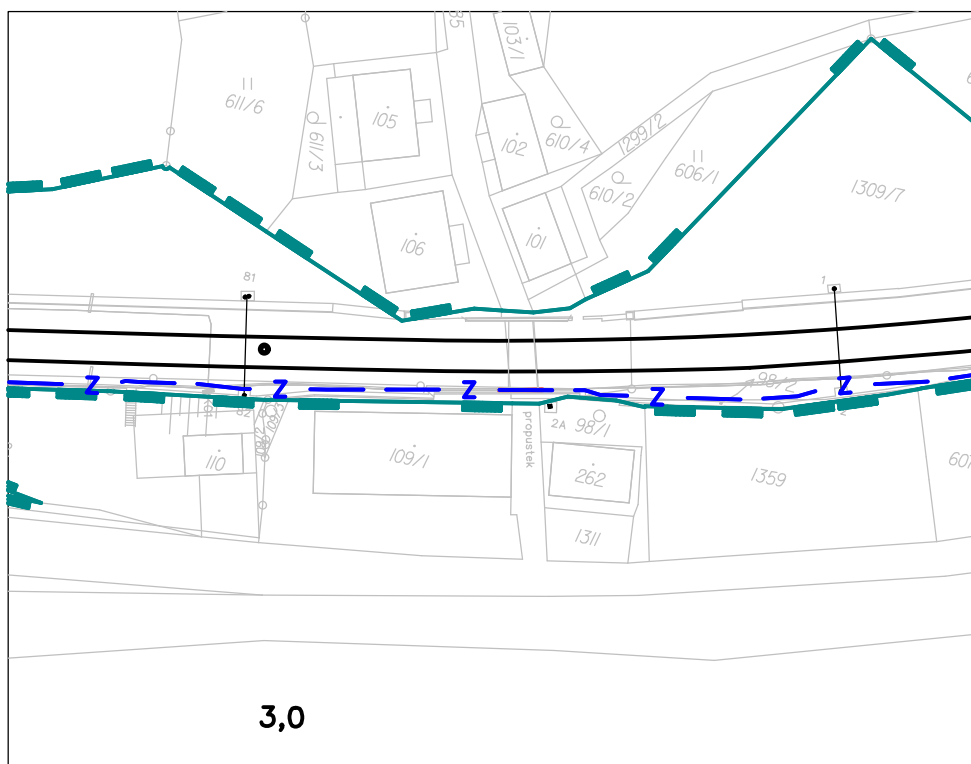
PHS km 2,958




obrázek č.150



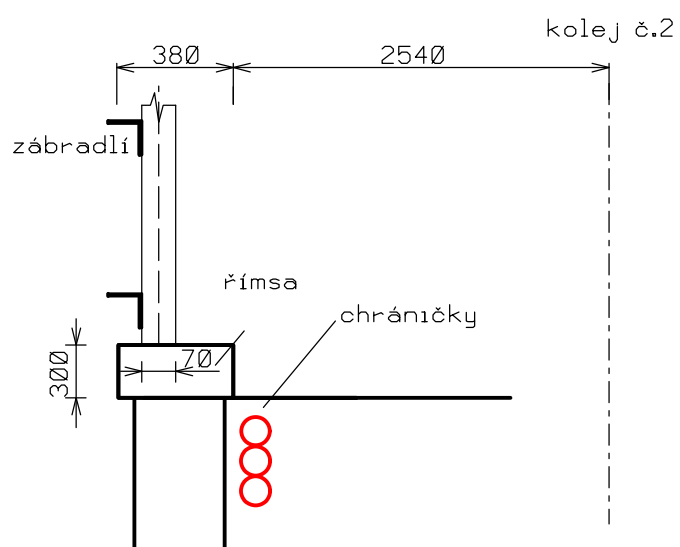
— Navrhovaná kabelová trasa podél schodů. Po odhalení schodů bude rozhodnuto, zda budou chráničky vedeny podél otvoru či pod otvorem.



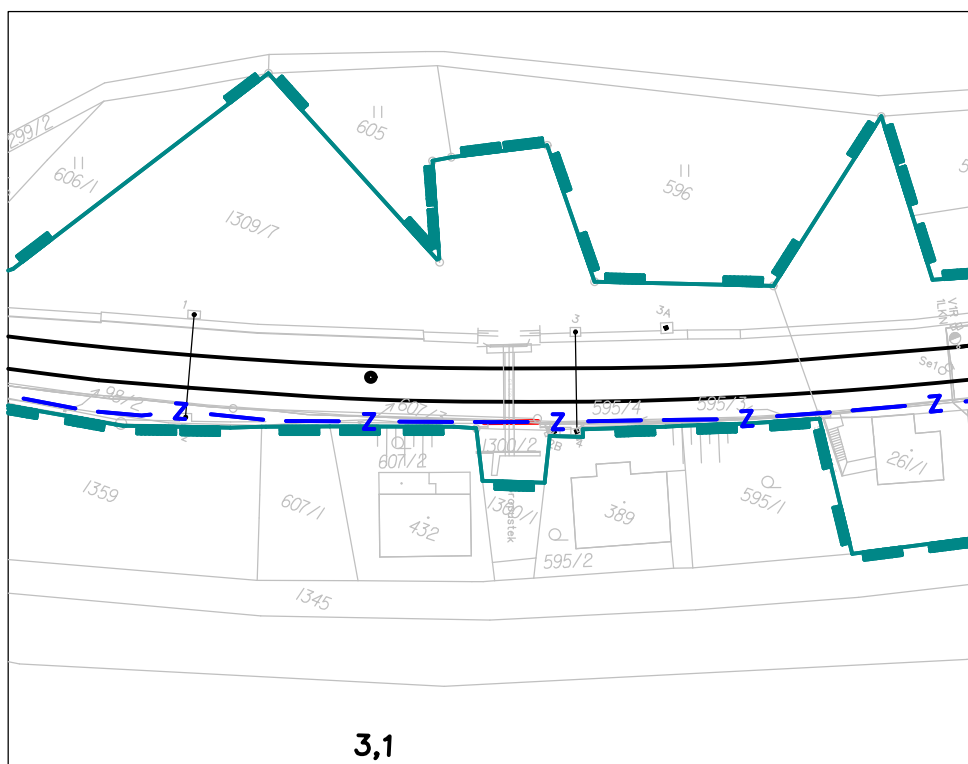
most km 3,034




obrázek č.151



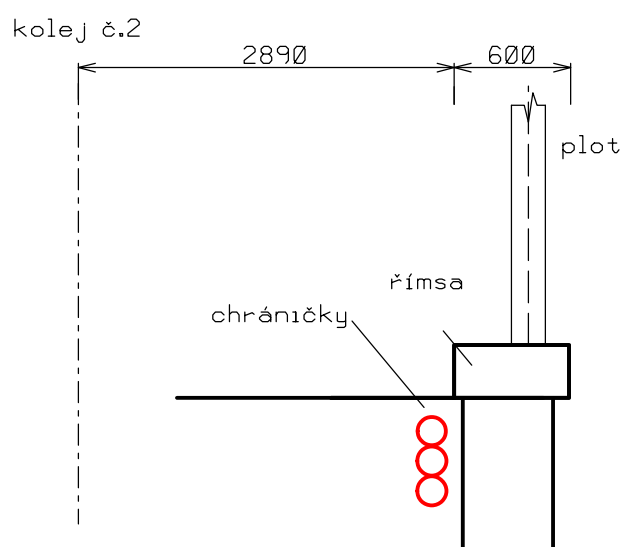
— Navrhovaná kabelová trasa mezi  
římsou mostu a kolejištěm



propustek km 3,116

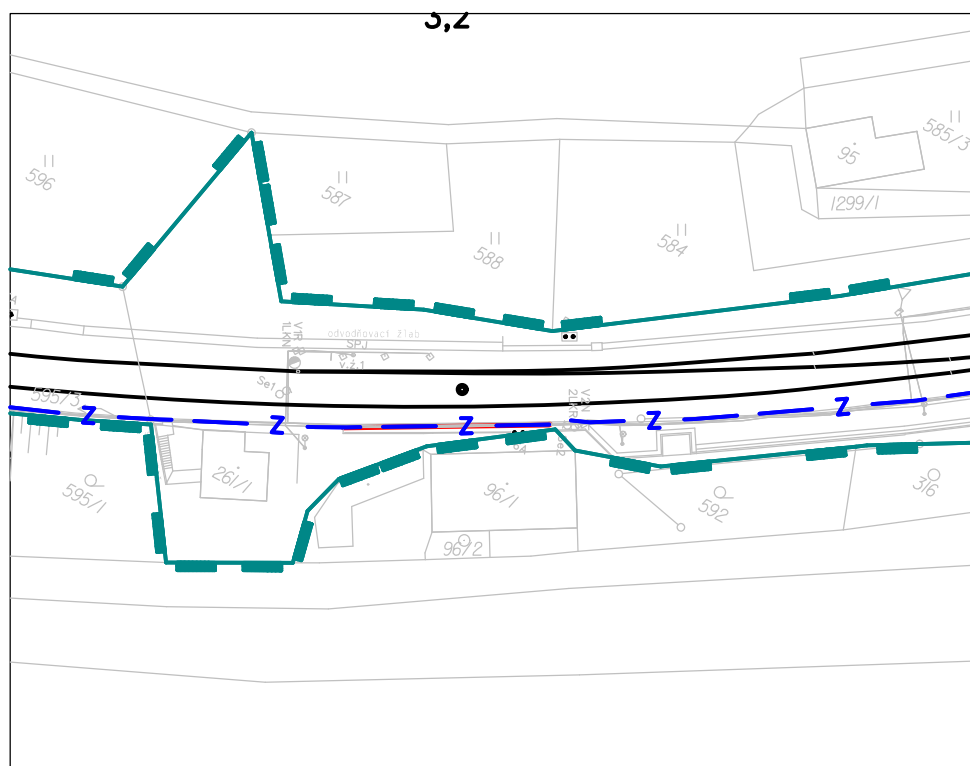


obrázek č.152




— Navrhovaná kabelová trasa mezi římso propustku a kolejištěm



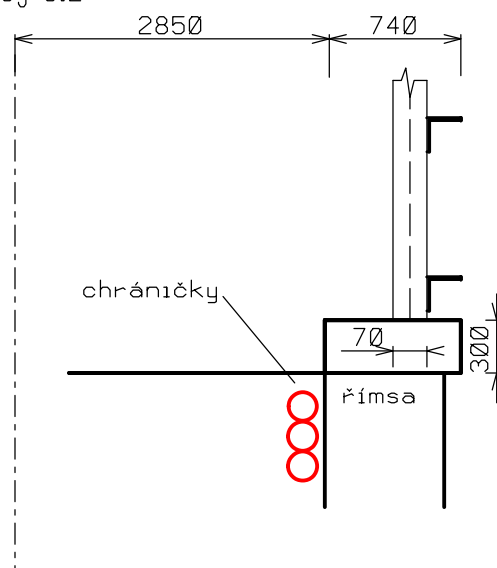


opěrná zeď km 3,184 - 3,217



obrázek č.153

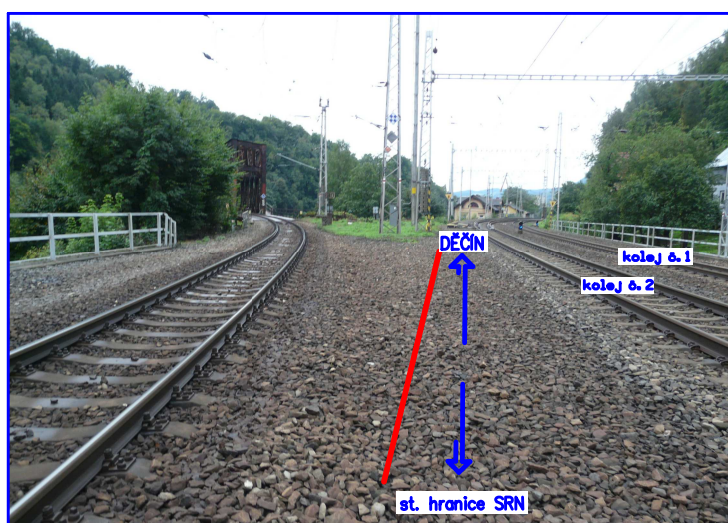
kolej č.2



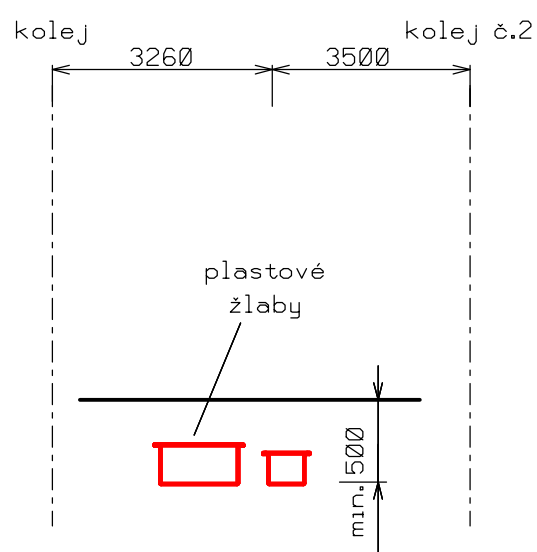
— Navrhovaná kabelová trasa mezi římso a kolejištěm



most km 3,364

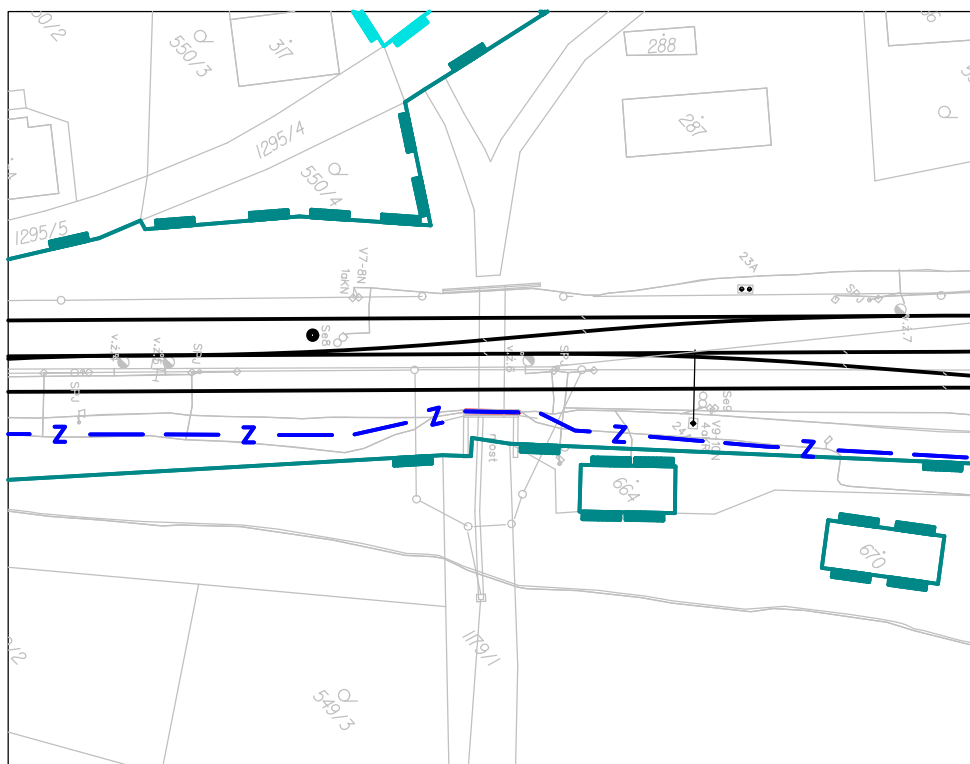


obrázek č.154




— Navrhovaná kabelová trasa vedena mezi kolejemi



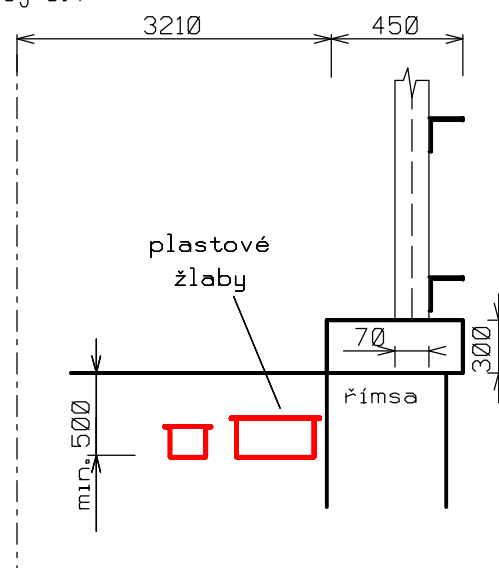


most km 3,523

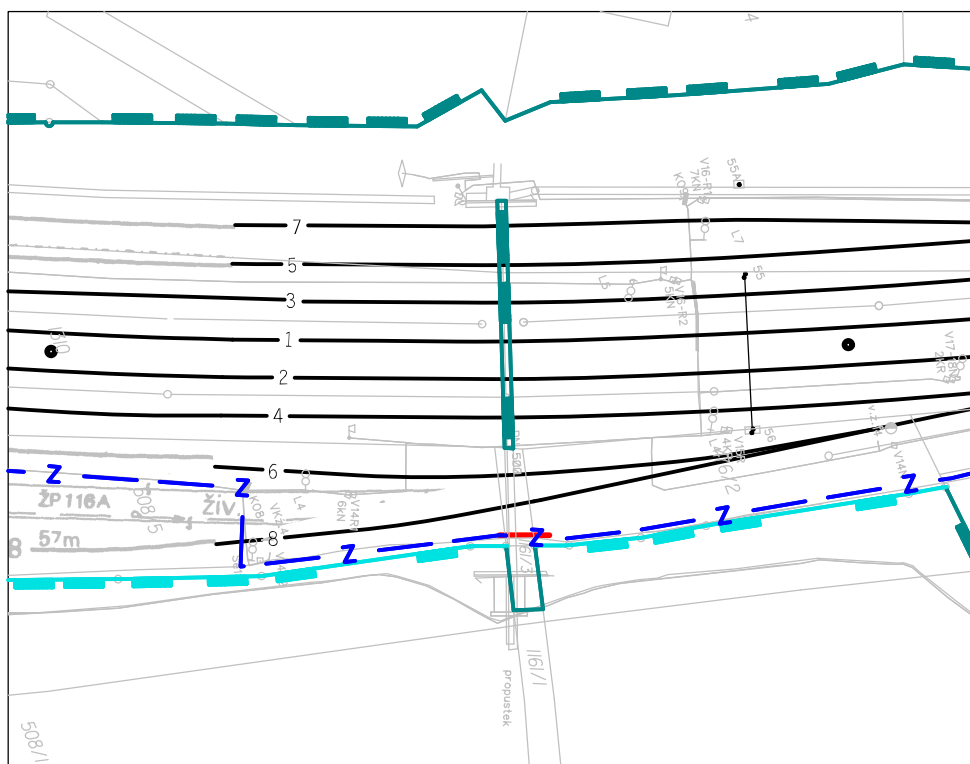


obrázek č.155

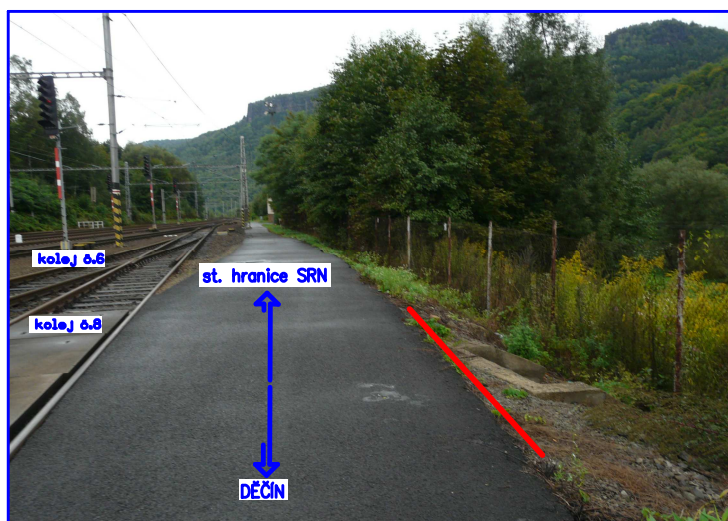
kolej č.4



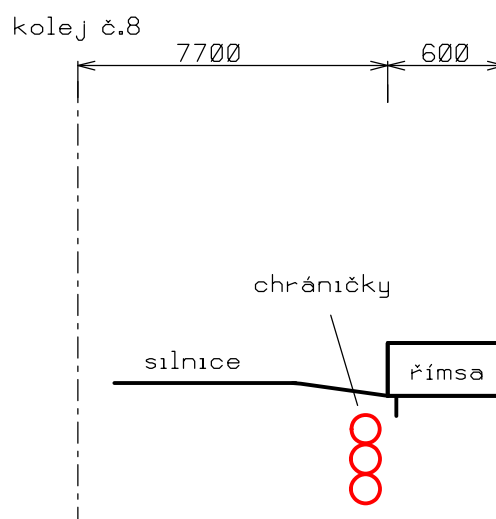
— Navrhovaná kabelová trasa mezi římso mostu a kolejištěm



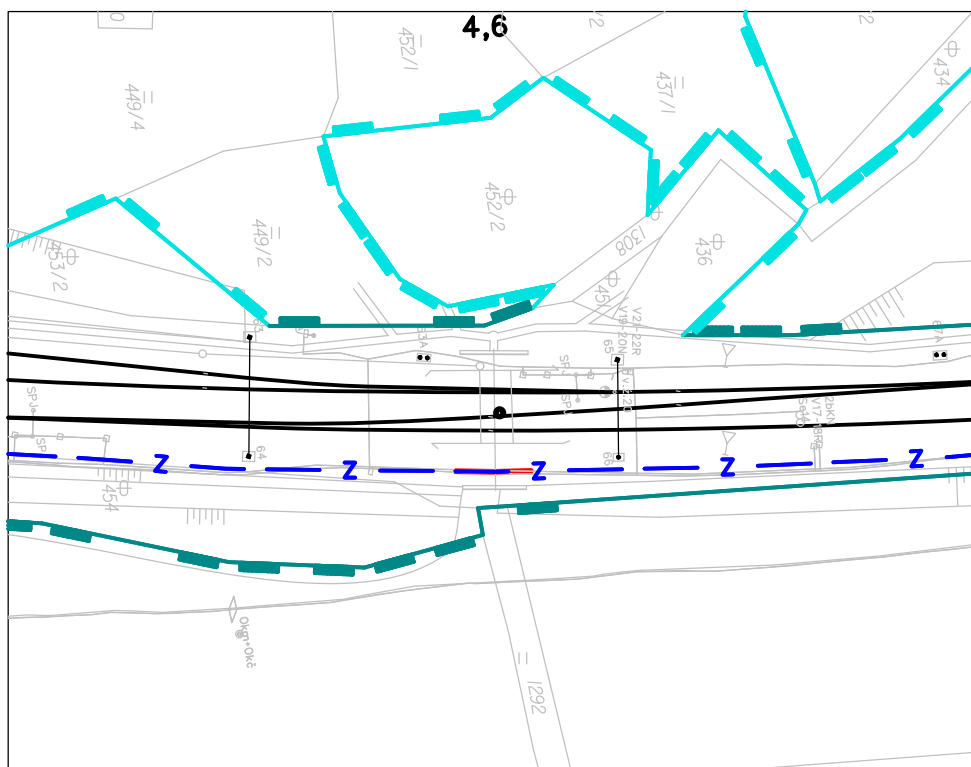
propustek km 4,355



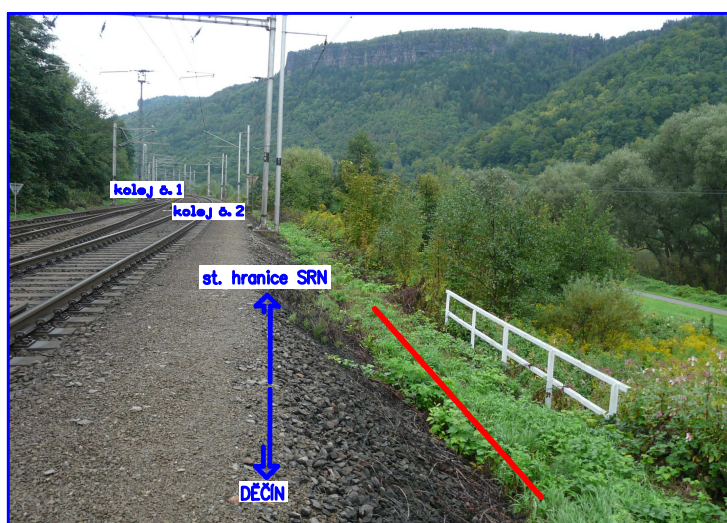
obrázek č.156



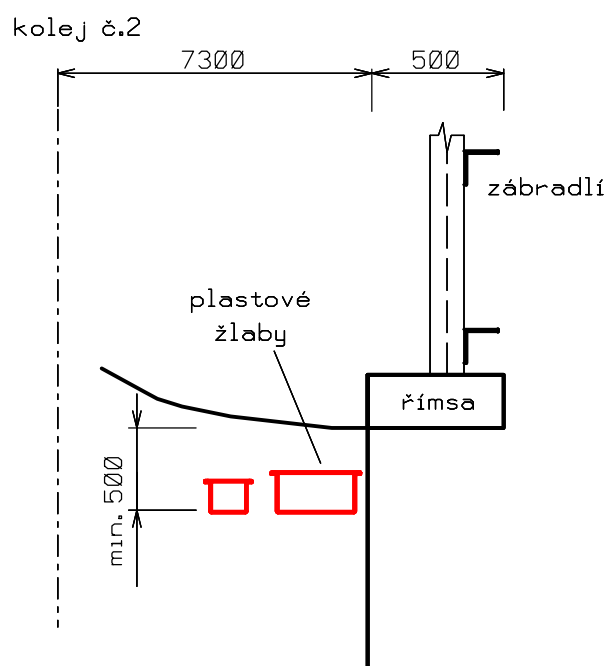
— Navrhovaná kabelová trasa mezi římsou propustku a kolejištěm



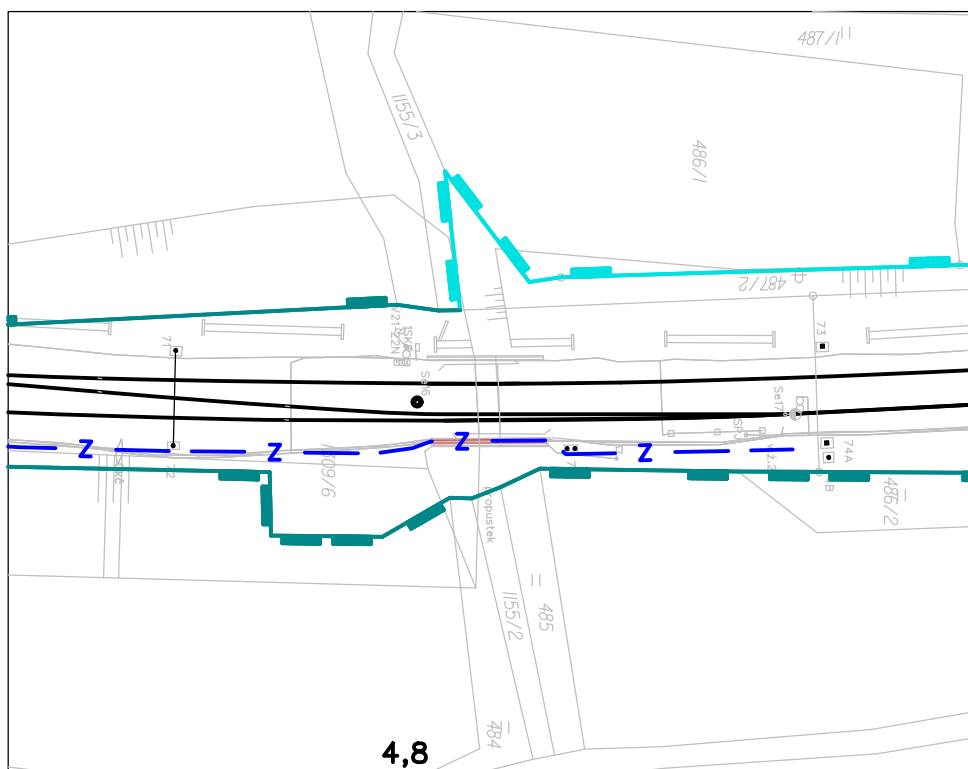
propustek km 4,600



obrázek č.157




— Navrhovaná kabelová trasa mezi římsou propustku a kolejištěm

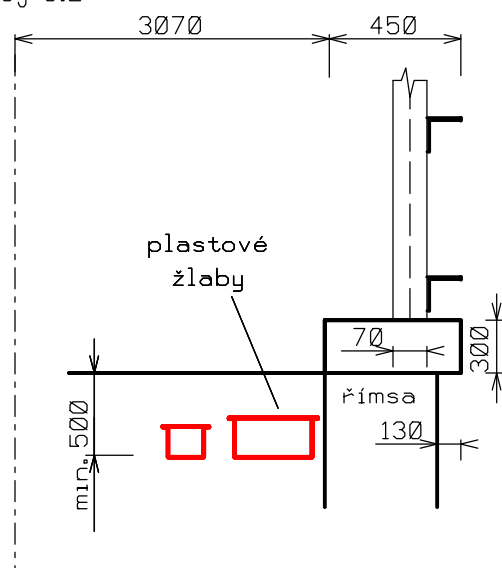


4,8

most km 4,809



kolej č.2



obrázek č.158

— Navrhovaná kabelová trasa mezi římsou mostu a kolejištěm